



ADOZIONE STATO DI ALLERTA

Trasmissione FAX del: **12/10/2014** ore: **13:00**

ZONE ALLERTA	A1	<input checked="" type="checkbox"/>	B1	<input checked="" type="checkbox"/>	C1	<input checked="" type="checkbox"/>	D1	<input checked="" type="checkbox"/>	E1	<input checked="" type="checkbox"/>	F1	<input checked="" type="checkbox"/>
	A2	<input checked="" type="checkbox"/>	B2	<input checked="" type="checkbox"/>	C2	<input checked="" type="checkbox"/>	D2	<input checked="" type="checkbox"/>	E2	<input type="checkbox"/>	F2	<input checked="" type="checkbox"/>
	A3	<input checked="" type="checkbox"/>	B3	<input checked="" type="checkbox"/>	C3	<input checked="" type="checkbox"/>	D3	<input checked="" type="checkbox"/>	E3	<input checked="" type="checkbox"/>	F3	<input checked="" type="checkbox"/>
	A4	<input checked="" type="checkbox"/>	B4	<input checked="" type="checkbox"/>	C4	<input checked="" type="checkbox"/>	D4	<input checked="" type="checkbox"/>	E4	<input type="checkbox"/>	F4	<input type="checkbox"/>
			B5	<input checked="" type="checkbox"/>								

Elenco destinatari:

Province:

- Ce.Si. di Arezzo
- Ce.Si. di Firenze
- Ce.Si. di Grosseto
- Ce.Si. di Livorno
- Ce.Si. di Lucca
- Ce.Si. di Massa-Carrara
- Ce.Si. di Pisa
- Ce.Si. di Pistoia
- Ce.Si. di Prato
- Ce.Si. di Siena

Prefetture:

- Prefettura di Arezzo
- Prefettura di Firenze
- Prefettura di Grosseto
- Prefettura di Livorno
- Prefettura di Lucca
- Prefettura di Massa-Carrara
- Prefettura di Pisa
- Prefettura di Pistoia
- Prefettura di Prato
- Prefettura di Siena

Centrali Operative 118:

- 118 di Arezzo
- 118 di Firenze
- 118 di Grosseto
- 118 di Livorno
- 118 di Lucca
- 118 di Massa-Carrara
- 118 di Pisa
- 118 di Pistoia
- 118 di Prato
- 118 di Siena
- 118 di Empoli
- 118 della Versilia

Comuni Capoluogo:

- Comune di Arezzo
- Comune di Firenze
- Comune di Grosseto
- Comune di Livorno
- Comune di Lucca
- Comuni di Massa e Carrara
- Comune di Pisa
- Comune di Pistoia
- Comune di Prato
- Comune di Siena

Dipartimento di Protezione Civile <input checked="" type="checkbox"/>	Autostrade Spa <input checked="" type="checkbox"/>	Telecom <input checked="" type="checkbox"/>	RID - Firenze <input checked="" type="checkbox"/>
Direzione Regionale dei VVF <input checked="" type="checkbox"/>	Cisa <input checked="" type="checkbox"/>	Snam <input checked="" type="checkbox"/>	RID - Perugia <input checked="" type="checkbox"/>
Comando Regionale CFS <input checked="" type="checkbox"/>	ANAS – Comp. Terr. di Firenze <input checked="" type="checkbox"/>	Enel C.O. LI <input checked="" type="checkbox"/>	C.R.I <input checked="" type="checkbox"/>
RFI Mantenimento in efficienza CEI <input checked="" type="checkbox"/>	SALT <input checked="" type="checkbox"/>	Enel C.O. FI <input checked="" type="checkbox"/>	AdB Serchio <input checked="" type="checkbox"/>
Bacino Toscana Costa <input checked="" type="checkbox"/>	Bacino Ombrone - AdB Fiora <input checked="" type="checkbox"/>	AdB Magra <input checked="" type="checkbox"/>	

Vista la Direttiva del Presidente del Consiglio dei Ministri recante "Indirizzi operativi per la gestione organizzativa e funzionale del sistema di allertamento nazionale, statale e regionale per il rischio idrogeologico e idraulico ai fini di protezione civile",

Viste le disposizioni per l'attuazione della Direttiva adottate con deliberazione della Giunta regionale n.611 del 04/09/2006,

Vista l'intesa del capo del Dipartimento della protezione Civile espressa con atto DPC/PRE/0040236 del 08/08/2006,

Visto l'Avviso di Criticità adottato dal Centro Funzionale regionale in data **12/10/2014**

alle ore **12:46** allegato,

Viste le procedure operative di sala approvate con Ordine di Servizio dal dirigente competente,

si dichiara per le zone indicate nell'allegato Avviso di criticità lo stato di ALLERTA 1

Si richiamano per gli enti interessati le attività previste dalle disposizioni sopra citate e in particolare gli artt. 16, 21, 22, 24 nonché le seguenti ulteriori disposizioni:

Firmato dal Responsabile Operativo S.O.U.P in turno

Moritz Gabrielli

TOTALE PAGINE TRASMESSE (inclusa questa): **3**

L'originale firmato è depositato presso gli archivi dell'ufficio

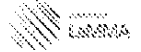
Se il documento trasmesso non risultasse chiaro e leggibile si prega di chiamare il numero: 055 32684



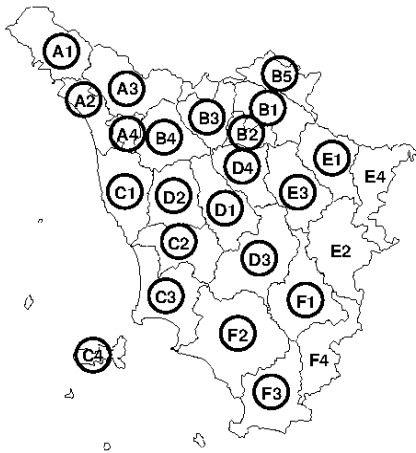
Regione Toscana

Centro Funzionale di Monitoraggio Meteo Idrologico - Idraulico

Servizio Idrologico Regionale



AVVISO DI CRITICITÀ REGIONALE

Emesso **Domenica, 12 Ottobre 2014, ore 12.46**Valido dalle ore **07.00 di Lunedì, 13 Ottobre 2014** alle ore **00.00 di Martedì, 14 Ottobre 2014**

- A1-Magra
- A2-Versilia
- A3-Serchio
- A4-BassoSerchio
- B1-Sieve
- B2-ValdMed
- B3-OmbroneBisen.
- B4-ValdInf
- B5-RenoSanterno
- C1-Foce Arno
- C2-Cecina
- C3-Cornia
- C4-Isole
- D1-Elsa
- D2-Era
- D3-OmbroneGR
- D4-GrevePesa
- E1-Casentino
- E2-Chiana
- E3-ValdSup
- E4-Tevere
- F1-Orcia
- F2-Bruna
- F3-Albegna
- F4-Fiora

Legenda criticità ● MODERATA ▲ ELEVATA

PROVINCE INTERESSATE: AREZZO, FIRENZE, GROSSETO, LIVORNO, LUCCA, MASSA-CARRARA, PISA, PISTOIA, PRATO, SIENA

FENOMENI METEOROLOGICI PREVISTI

TEMPORALI FORTI dalle ore **07.00 di Lunedì, 13 Ottobre 2014** alle ore **00.00 di Martedì, 14 Ottobre 2014**: dalle prime ore di lunedì forti temporali interesseranno dapprima le zone nord-occidentali (province di Massa-Carrara, Lucca) e nel corso della mattinata tenderanno gradualmente a estendersi alle altre province. I temporali potranno essere accompagnati da grandine e colpi di vento. Tendenza a esaurimento dei fenomeni in serata. Cumulati medi intorno a 40-50 mm su A, 30-40 mm su B, C, D, 20 mm su E, F.

Cumulati massimi previsti:

fino a 100-130 mm sull'area A;

fino a 80-100 mm su B,C,D;

fino a 40-80 mm su E,F.

Intensità oraria fino a 40-60 mm.

DESCRIZIONE DELLE CRITICITÀ PREVISTE:


Sulla base delle previsioni meteorologiche odierne e delle valutazioni dei possibili effetti al suolo effettuate, si prefigurano i seguenti scenari di criticità:

ZONE DI ALLERTA	RISCHIO	TEMPI	CRITICITÀ
A1, A2, A3, A4, B1 B2, B3, B4, B5, C1 C2, C3, C4, D1, D2 D3, D4, E1, E3, F1 F2, F3	idrogeologico-idraulico	dalle ore 07.00 Lunedì, 13 Ottobre 2014 alle ore 00.00 Martedì, 14 Ottobre 2014	MODERATA

DESCRIZIONE DEGLI SCENARI DI EVENTO PREVISTI


IDROGEOLOGICO-IDRAULICO

Criticità Moderata: Domani lunedì 13 ottobre a partire dalle zone settentrionali della Regione e in estensione alle altre zone in mappa si prefigurano scenari con possibili allagamenti diffusi nelle aree depresse dovuti a ristagno delle acque, a tracimazioni dei canali del reticolo idrografico minore e all'incapacità di drenaggio da parte della rete fognaria dei centri urbani. Possibile scorrimento superficiale delle acque meteoriche nelle sedi stradali urbane ed extraurbane. Possibilità di innalzamento dei livelli idrici nei corsi d'acqua con conseguenti possibili inondazioni localizzate nelle aree contigue



Regione Toscana

Centro Funzionale di Monitoraggio Meteo Idrologico - Idraulico
Servizio Idrologico Regionale



all'alveo. Possibilità di innesco di frane e smottamenti localizzati dei versanti in zone ad elevata pericolosità idrogeologica.

La Struttura seguirà l'evolversi della situazione tramite l'emissione di Bollettini di Monitoraggio Evento sul sito www.cfr.toscana.it

Prima emissione Monitoraggio Evento entro le ore 07.00 di Lunedì, 13 Ottobre 2014

Centro Funzionale Regionale