



REGIONE TOSCANA
Giunta Regionale

SALA OPERATIVA UNIFICATA PERMANENTE

Telefono H24 Emergenze: 055.32684

Fax H24 Emergenze: 055.430285

centrosituazioni@regione.toscana.it

ADOZIONE STATO DI ALLERTA

Trasmissione FAX del: **28/07/2014** ore: **12:40**

ZONE ALLERTA	A1	<input checked="" type="checkbox"/>	B1	<input type="checkbox"/>	C1	<input checked="" type="checkbox"/>	D1	<input checked="" type="checkbox"/>	E1	<input type="checkbox"/>	F1	<input checked="" type="checkbox"/>
	A2	<input checked="" type="checkbox"/>	B2	<input checked="" type="checkbox"/>	C2	<input checked="" type="checkbox"/>	D2	<input checked="" type="checkbox"/>	E2	<input type="checkbox"/>	F2	<input checked="" type="checkbox"/>
	A3	<input checked="" type="checkbox"/>	B3	<input checked="" type="checkbox"/>	C3	<input checked="" type="checkbox"/>	D3	<input checked="" type="checkbox"/>	E3	<input type="checkbox"/>	F3	<input checked="" type="checkbox"/>
	A4	<input checked="" type="checkbox"/>	B4	<input checked="" type="checkbox"/>	C4	<input checked="" type="checkbox"/>	D4	<input checked="" type="checkbox"/>	E4	<input type="checkbox"/>	F4	<input checked="" type="checkbox"/>
			B5	<input type="checkbox"/>								

Elenco destinatari:

Province:

- Ce.Si. di Arezzo
 Ce.Si. di Firenze
 Ce.Si. di Grosseto
 Ce.Si. di Livorno
 Ce.Si. di Lucca
 Ce.Si. di Massa-Carrara
 Ce.Si. di Pisa
 Ce.Si. di Pistoia
 Ce.Si. di Prato
 Ce.Si. di Siena

Prefetture:

- Prefettura di Arezzo
 Prefettura di Firenze
 Prefettura di Grosseto
 Prefettura di Livorno
 Prefettura di Lucca
 Prefettura di Massa-Carrara
 Prefettura di Pisa
 Prefettura di Pistoia
 Prefettura di Prato
 Prefettura di Siena

Centrali Operative 118:

- 118 di Arezzo
 118 di Firenze
 118 di Grosseto
 118 di Livorno
 118 di Lucca
 118 di Massa-Carrara
 118 di Pisa
 118 di Pistoia
 118 di Prato
 118 di Siena
 118 di Empoli
 118 della Versilia

Comuni Capoluogo:

- Comune di Arezzo
 Comune di Firenze
 Comune di Grosseto
 Comune di Livorno
 Comune di Lucca
 Comuni di Massa e Carrara
 Comune di Pisa
 Comune di Pistoia
 Comune di Prato
 Comune di Siena

Dipartimento di Protezione Civile <input checked="" type="checkbox"/>	Autostrade Spa <input checked="" type="checkbox"/>	Telecom <input checked="" type="checkbox"/>	RID - Firenze <input checked="" type="checkbox"/>
Direzione Regionale dei VVF <input checked="" type="checkbox"/>	Cisa <input checked="" type="checkbox"/>	Snam <input checked="" type="checkbox"/>	RID - Perugia <input checked="" type="checkbox"/>
Comando Regionale CFS <input checked="" type="checkbox"/>	ANAS - Comp. Terr. di Firenze <input checked="" type="checkbox"/>	Enel C.O. LI <input checked="" type="checkbox"/>	C.R.I <input checked="" type="checkbox"/>
RFI Mantenimento in efficienza CEI <input checked="" type="checkbox"/>	SALT <input checked="" type="checkbox"/>	Enel C.O. FI <input checked="" type="checkbox"/>	AdB Serchio <input checked="" type="checkbox"/>
Bacino Toscana Costa <input checked="" type="checkbox"/>	Bacino Ombrone - AdB Fiora <input checked="" type="checkbox"/>	AdB Magra <input checked="" type="checkbox"/>	

Vista la Direttiva del Presidente del Consiglio dei Ministri recante "Indirizzi operativi per la gestione organizzativa e funzionale del sistema di allertamento nazionale, statale e regionale per il rischio idrogeologico e idraulico ai fini di protezione civile",

Viste le disposizioni per l'attuazione della Direttiva adottate con deliberazione della Giunta regionale n.611 del 04/09/2006,

Vista l'intesa del capo del Dipartimento della protezione Civile espressa con atto DPC/PRE/0040236 del 08/08/2006,

Visto l'Avviso di Criticità adottato dal Centro Funzionale regionale in data **28/07/2014** alle ore **12:15** allegato,

Viste le procedure operative di sala approvate con Ordine di Servizio dal dirigente competente,

si dichiara per le zone indicate nell'allegato Avviso di criticità lo stato di

ALLERTA 1

Si richiamano per gli enti interessati le attività previste dalle disposizioni sopra citate e in particolare gli artt. 16, 21, 22, 24 nonché le seguenti ulteriori disposizioni:

Firmato dal Responsabile Operativo S.O.U.P in turno

Moritz Gabrielli

TOTALE PAGINE TRASMESSE (inclusa questa): **3**

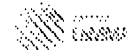
L'originale firmato è depositato presso gli archivi dell'ufficio

Se il documento trasmesso non risultasse chiaro e leggibile si prega di chiamare il numero: 055 32684



Regione Toscana

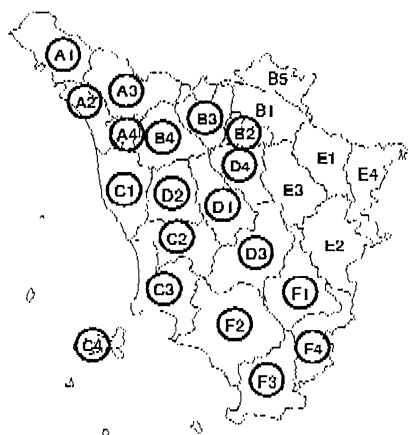
Centro Funzionale di Monitoraggio Meteo Idrologico - Idraulico
Servizio Idrologico Regionale



AVVISO DI CRITICITÀ REGIONALE

Emesso **Lunedì, 28 Luglio 2014, ore 12.15**

Valido dalle ore **07.00 di Martedì, 29 Luglio 2014** alle ore **08.00 di Mercoledì, 30 Luglio 2014**



- A1-Magra
- A2-Versilia
- A3-Serchio
- A4-BassoSerchio
- B1 Sieve
- B2-ValdMed
- B3-OmbroneBisen.
- B4-ValdInf
- B5-RenoSanterno
- C1-Foce Arno
- C2-Cecina
- C3-Cornia
- C4-Isole
- D1-Elsa
- D2-Era
- D3-OmbroneGR
- D4-GrevePesa
- E1 Casentino
- E2-Chiana
- E3 ValdSup
- E4 Tevere
- F1-Orcia
- F2-Bruna
- F3-Albegna
- F4-Flora

Legenda criticità ● MODERATA ▲ ELEVATA

PROVINCE INTERESSATE: FIRENZE, GROSSETO, LIVORNO, LUCCA, MASSA CARRARA, PISA, PISTOIA, PRATO, SIENA

FENOMENI METEOROLOGICI PREVISTI

TEMPORALI FORTI dalle ore 07.00 di Martedì, 29 Luglio 2014 alle ore 08.00 di Mercoledì, 30 Luglio 2014: Forte perturbazione a lenta evoluzione con maltempo su gran parte della regione molto attiva sino alla mattina di Mercoledì. Previste sia piogge diffuse di moderata-forte intensità sia temporali forti e persistenti, associati anche a violenti colpi di vento e locali grandinate. La fase temporalesca sembra delinearasi nel seguente modo: in mattinata di martedì 29 fenomeni più probabili sulle zone centro-settentrionali (Lunigiana, Garfagnana, Versilia, Lucchesia, pisano e livornese); dal tardo pomeriggio e per la sera-notte di martedì fenomeni di nuovo probabili sulle zone settentrionali, arcipelago e tutta la fascia costiera centro meridionale; in seguito nella notte e mattina di mercoledì 30, attenuazione con fenomeni via via più sparsi ma ancora possibili sulla costa centrale e arcipelago. Cumulati previsti: area A: medi 40-60, puntuali sino a 150 200 (possibili in più punti) sull'evento, in breve tempo possibili sino a 50 100 (la mattina e il pomeriggio sera); area B parte occidentale: medi 30-50, puntuali 60-100 in breve tempo (meno probabili che su A); area C: medi 30-50, puntuali 100 150 in breve tempo (possibili sia in mattinata che in serata); area F: medi 30 50, puntuali 100 150 in breve tempo (più probabili in serata); aree D, E e parte orientale di B: medi 20 40, puntuali 50 70.

DESCRIZIONE DELLE CRITICITÀ PREVISTE:

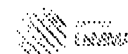
Sulla base delle previsioni meteorologiche odierne e delle valutazioni dei possibili effetti al suolo effettuate, si prefigurano i seguenti scenari di criticità:

ZONE DI ALLERTA	RISCHIO	TEMPI	CRITICITÀ
A1, A2, A3, A4, B2 B3, B4, C1, C2, C3 C4, D1, D2, D3, D4	idrogeologico idraulico	dalle ore 07.00 Martedì, 29 Luglio 2014 alle ore 08.00 Mercoledì, 30 Luglio 2014	MODERATA
F1, F2, F3, F4	idrogeologico idraulico	dalle ore 12.00 Martedì, 29 Luglio 2014 alle ore 08.00 Mercoledì, 30 Luglio 2014	MODERATA

**DESCRIZIONE DEGLI SCENARI DI EVENTO PREVISTI
 IDROGEOLOGICO-IDRAULICO**



Regione Toscana

Centro Funzionale di Monitoraggio Meteo Idrologico - Idraulico
Servizio Idrologico Regionale

Criticità Moderata: Possibili allagamenti diffusi nelle aree depresse dovuti a ristagno delle acque, a tracimazioni dei canali del reticolo idrografico minore e all'incapacità di drenaggio da parte della rete fognaria dei centri urbani. Possibile scorrimento superficiale delle acque meteoriche nelle sedi stradali urbane ed extraurbane. Possibilità di innalzamento dei livelli idrici nei corsi d'acqua con conseguenti possibili inondazioni localizzate nelle aree contigue all'alveo. Possibilità di innesco di frane e smottamenti localizzati dei versanti in zone ad elevata pericolosità idrogeologica.

La Struttura seguirà l'evolversi della situazione tramite l'emissione di Bollettini di Monitoraggio Evento sul sito www.cfr.toscana.it

Prima emissione Monitoraggio Evento entro le ore 07.00 di Martedì, 29 Luglio 2014

Centro Funzionale Regionale