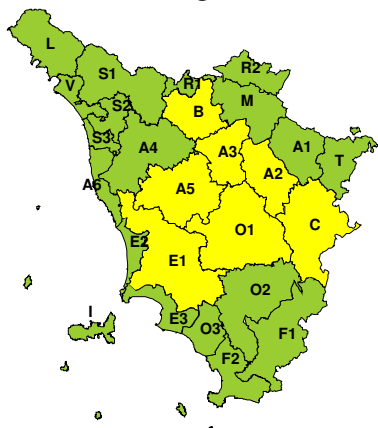
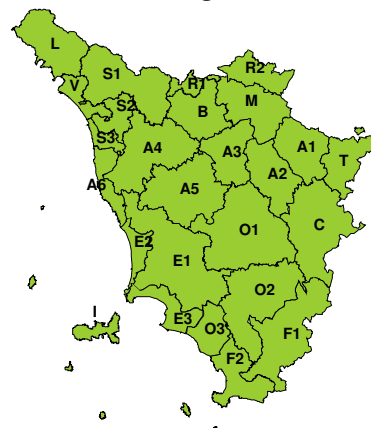



BOLLETTINO DI VALUTAZIONE DELLE CRITICITÀ

 Emissione di **Giovedì, 23 Agosto 2018**, ore 12.08

Giovedì, 23 Agosto 2018

Venerdì, 24 Agosto 2018

AREE INTERESSATE:

- | | | |
|--------------------------------|---------------------------|-----------------------|
| A1-Arno-Casentino | E2-Etruria-Costa Nord | O3-Ombr. Gr-Costa |
| ■ A2-Arno-Valdarno Sup. | E3-Etruria-Costa Sud | R1-Reno |
| ■ A3-Arno-Firenze | F1-Fiora e Alb. | R2-Romagna-Toscana |
| A4-Valdarno Inf. | F2-Fiora e Alb.-Costa e G | S1-Serchio-Garf.-Lima |
| ■ A5-Valdelsa-Valdera | I-Isole | S2-Serchio-Lucca |
| A6-Arno-Costa | L-Lunigiana | S3-Serchio-Costa |
| ■ B-Bisenzio e Ombr. Pt | M-Mugello-Val di Sieve | T-Valtiberina |
| ■ C-Valdichiana | ■ O1-Ombr. Gr-Alto | V-Versilia |
| ■ E1-Etruria | O2-Ombr. Gr-Medio | |

Legenda criticità: VERDE, ■ GIALLO, ● ARANCIONE, ▲ ROSSO

PROVINCE INTERESSATE: AREZZO, FIRENZE, GROSSETO, LIVORNO, PISA, PISTOIA, PRATO, SIENA

FENOMENI PREVISTI

permangono condizioni di alta pressione con infiltrazioni di aria fredda in quota, che favoriranno fenomeni di instabilità pomeridiana soprattutto oggi, giovedì.

PIOGGIA: oggi, giovedì, cumulati medi non significativi, massimi puntuali solo localmente elevati.

TEMPORALI: oggi, giovedì, possibilità di temporali nel pomeriggio sulle zone interne. I temporali, generalmente di breve durata, potranno risultare localmente forti e accompagnati da colpi di vento e grandine.

DESCRIZIONE DELLE CRITICITÀ PREVISTE:

Sulla base delle previsioni meteorologiche odierne e delle valutazioni dei possibili effetti al suolo effettuate, si prefigurano i seguenti scenari di criticità:



| ZONE DI ALLERTA | RISCHIO | TEMPI | CRITICITÀ |
|----------------------------|---|---|---------------|
| A2, A3, A5, B, C E1, O1 | IDROGEOLOGICO IDRAULICO RETICOLO MINORE | dalle ore 13.00 Giovedì, 23 Agosto 2018 alle ore 20.00 Giovedì, 23 Agosto 2018 | GIALLO |
| A2, A3, A5, B, C E1, O1 | TEMPORALI FORTI | dalle ore 13.00 Giovedì, 23 Agosto 2018 alle ore 20.00 Giovedì, 23 Agosto 2018 | GIALLO |

DESCRIZIONE DEGLI SCENARI DI EVENTO PREVISTI

IDROGEOLOGICO

IDRAULICO RETICOLO MINORE

Criticità Giallo: Possibilità di innesco di frane superficiali/colate rapide di detriti o fango in bacini di dimensioni limitate e ruscellamenti superficiali anche con trasporto di materiale con conseguenti possibili danni localizzati alle infrastrutture, edifici e attività agricole, cantieri, insediamenti civili e industriali esposti; possibile innalzamento dei livelli idrometrici dei corsi d'acqua minori, con inondazioni delle aree limitrofe, anche per effetto di criticità locali (tombature, restringimenti, occlusioni delle luci dei ponti, ecc); possibile scorrimento superficiale delle acque nelle strade con fenomeni di rigurgito dei sistemi di smaltimento delle acque piovane e con possibile tracimazione e coinvolgimento delle aree urbane depresse, dei locali interrati e di quelli posti a pian terreno lungo le vie potenzialmente interessate da deflussi idrici; possibili temporanee interruzioni della rete stradale e/o ferroviaria in prossimità di impluvi, canali, zone depresse (sottopassi, tunnel, avvallamenti stradali, etc.) e a valle di porzioni di versante interessate da fenomeni franosi; possibili limitati danni alle opere idrauliche di difesa delle sponde, alle attività agricole, ai cantieri, agli insediamenti civili e industriali in alveo; possibili criticità connesse a localizzate cadute massi.

TEMPORALI FORTI

Criticità Giallo: In uno scenario caratterizzato da elevata incertezza previsionale, saranno possibili fenomeni intensi occasionalmente pericolosi per l'incolumità delle persone e in grado di causare disagi e danni a carattere locale. Saranno possibili gli effetti riconducibili al rischio **idrogeologico-idraulico reticolo minore**, che potrebbero verificarsi in maniera repentina ed improvvisa.

A causa delle violente raffiche di **vento**, saranno possibili ulteriori effetti tra cui ad esempio, rottura di rami e/o caduta di alberi, caduta di tegole, danni alle strutture provvisorie e/o agli edifici, abbattimento di pali, segnaletica e impalcature, trasporto di materiale, disagi e/o interruzione della viabilità e danneggiamenti alle reti di distribuzione di servizi (tra cui telefonia ed elettricità) con conseguenti interruzioni.

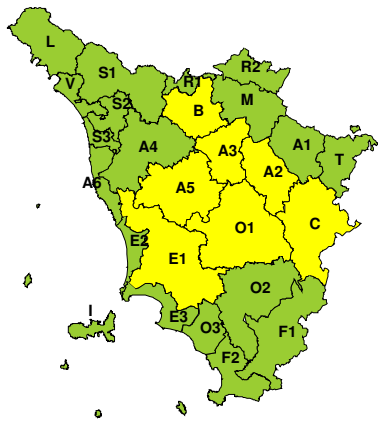
Nel caso in cui si verificano **grandinate** saranno inoltre possibili danni alle colture agricole, alle coperture degli edifici e agli automezzi.

Infine a causa delle **fulminazioni** saranno possibili danneggiamenti agli edifici, alberi e alle reti di distribuzione di servizi (tra cui telefonia ed elettricità) e eventualmente l'innesco di incendi in aree boschive.



RISCHIO IDROGEOLOGICO-IDRAULICO RETICOLO MINORE

Giovedì, 23 Agosto 2018



Venerdì, 24 Agosto 2018

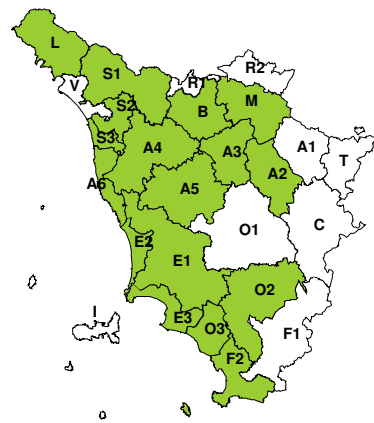


RISCHIO IDRAULICO RETICOLO PRINCIPALE

Giovedì, 23 Agosto 2018

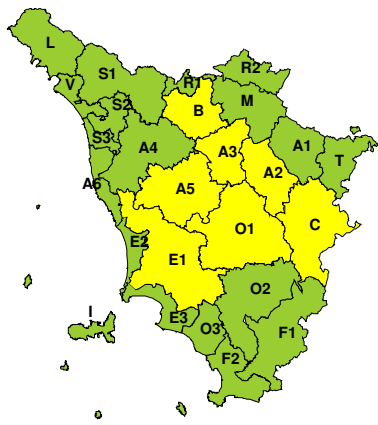


Venerdì, 24 Agosto 2018



RISCHIO TEMPORALI FORTI

Giovedì, 23 Agosto 2018



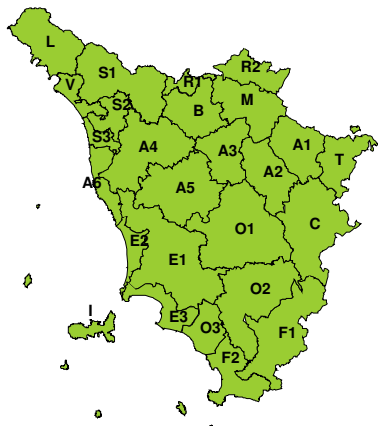
Venerdì, 24 Agosto 2018



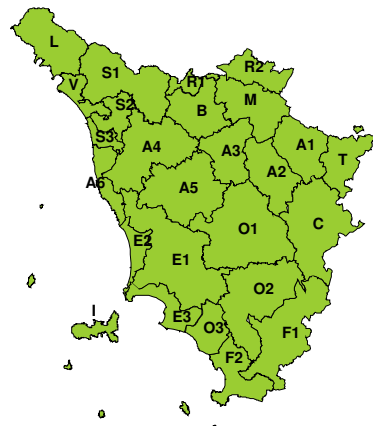


RISCHIO VENTO

Giovedì, 23 Agosto 2018

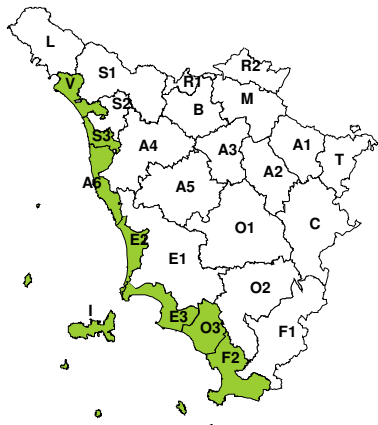


Venerdì, 24 Agosto 2018

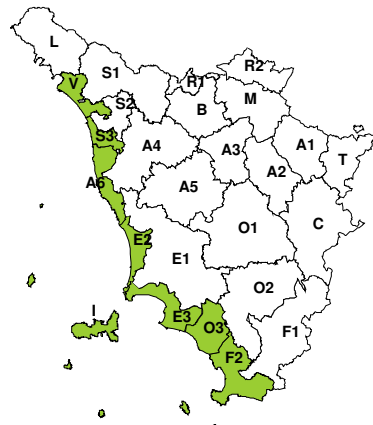


RISCHIO MAREGGIATE

Giovedì, 23 Agosto 2018

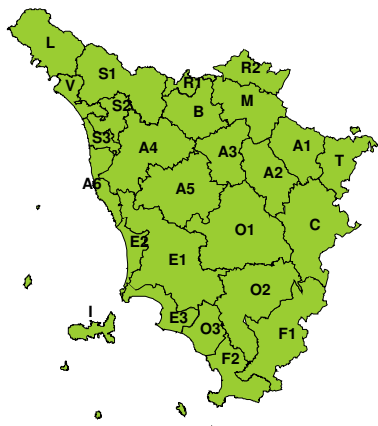


Venerdì, 24 Agosto 2018



RISCHIO NEVE

Giovedì, 23 Agosto 2018



Venerdì, 24 Agosto 2018





RISCHIO GHIACCIO

Giovedì, 23 Agosto 2018



Venerdì, 24 Agosto 2018

